

12+

МБУК «Поронайская ЦБС»
Модельная центральная библиотека

Виртуальное путешествие

2020-й объявлен перекрестным
Годом России в Кыргызстане
и Кыргызстана в России

**«Там, где со всех сторон
вершины гор...»**

г. Поронайск, 2020

Кыргызская республика

Там, где со всех сторон вершины гор,
Где юрты, и на каждой свой узор,
Где Гимн, Герб и Флаг – народа честь,
То Кыргызстан, где чудо-земли есть...



Столица: Бишкек.

Площадь: 198 500 км².

Население: 5 146 281 человек.




Государственный герб Киргизии состоит из следующих компонентов: озеро Иссык-Куль, горы Алатау, восходящее солнце, стебли хлопчатника и пшеничные колосья, белый сокол (кречет), надпись с наименованием страны “Кыргыз республикасы”.

Флаг Кыргызской Республики представляет собой прямоугольное полотнище красного цвета с изображенным в центральной части круглым, желтым солнечным диском с равномерно расходящимися лучами. В центральной части солнечного диска находится тундук (отверстие на крыше юрты). Солнце на флаге означает свет и открытость кыргызского народа. Сорок солнечных лучей — это воссоединение 40 племен.

САМЫЕ ИНТЕРЕСНЫЕ ФАКТЫ О КЫРГЫЗСТАНЕ

- Бишкек – единственный город в мире, названный в честь деревянного бытового приспособления (это слово переводится как «палочка для кумыса» или «маслобойка»).
- Национальный киргизский напиток – кымыз (кумыс), который изготавливают из кобыльего молока, взятого в строго определенное время.
- На территории Киргизии находятся самые большие фруктовые и ореховые леса в мире – они покрывают более 600 тысяч гектаров в долине реки Арсланбоб (см. интересные факты о лесах). Легенда гласит, что Александр Македонский, возвращаясь из военного похода, разбил лагерь в этих лесах, а затем взял с собой в дорогу фрукты и орехи, которые там росли. Часть этой провизии армия привезла с собой в Грецию, и сейчас эти орехи известны как «грецкие».
- В юго-восточной части Ботанического сада Бишкека есть «аномальный квадрат», где установился собственный микроклимат – зимой там распускаются астры, тюльпаны и другие теплолюбивые цветы.
- Горы занимают больше трех четвертей территории государства. При этом 4% Киргизии покрыто льдами, которые никогда не тают. На территории страны находится самый северный «семитысячник» на Земле – это высшая точка Тянь-Шаня, которая называется Пик Победы.





Первым настоящим исследователем Тянь-Шаня стал Пётр Петрович Семёнов (1827-1914). За вклад в изучение гор учёный и активный общественный деятель официально получил вторую фамилию – Тянь-Шанский.



Тянь-Шань входит в число высочайших гор на планете - больше тридцати вершин здесь превышают отметку в шесть километров. Не случайно название этих гор переводится как «небесные» или «божественные» горы. Скалистая система пересекает практически всю Центральную Азию – седые пики видны в Китае, Узбекистане, Киргизии, Казахстане, Таджикистане – и входит в список высочайших гор планеты.



Пик Хан-Тенгри (6995 м)



Пик Победы (7439 м)


Киргизию часто называют Швейцарией Средней Азии.



Там много природных достопримечательностей, которые будут интересны туристам.




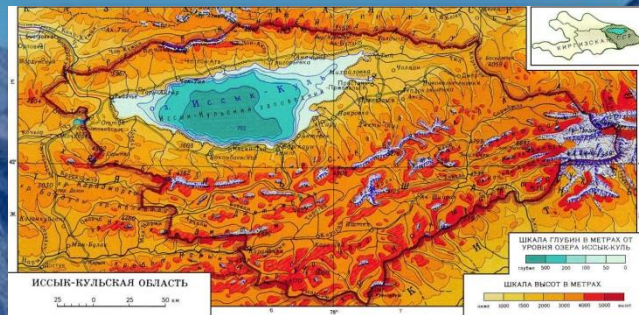
Водопад «Чаша Манаса»



Водопад «Слёзы Барса»



Каньон «Сказка»



Жемчужина Киргизии – горное озеро Иссык-Куль. Озеро – одно из самых глубоких в мире (максимальная глубина 668 м). Это второе по величине соленое озеро в мире после Каспийского моря (которое является морем только номинально), а по прозрачности оно уступает только Байкалу. Ученые доказали, что Иссык-Куль является частью Тихого океана, с которым озеро соединяет множество подземных рек.

КАК ВОЗНИКЛО ОЗЕРО ИССЫК-КУЛЬ

Легенда

В давние времена на месте, где сейчас плещется высокогорное озеро, стоял большой и прекрасный город. Однажды произошло великое бедствие - сильнейшее землетрясение, не пощадившее ни строения, ни людей. Земля опустилась, а образовавшаяся впадина заполнилась водой. На месте города образовалось озеро. Случилось так, что накануне страшного землетрясения группа молодых девушек ушла из города в горы собирать хворост для топки. Только эти девушки и остались в живых. Каждое утро они, не смирившись с утратой своих близких, стали приходить к озеру и горько плакать,. Сидя на берегу, девушки лили горькие слезы, которые падали в воды озера. Так много слез было пролито, что озеро стало горько-соленым. Старики говорят, что озеро погребло много человеческих судеб. Горечь печали и тоски тех девушек впоследствии нашла отражение в названии озера – «Иссык», т. е. горячее (как слезы).




Традиционная культура в Кыргызстане является весьма значимым явлением, с которым можно без труда встретиться в повседневной жизни. Народные традиции и обычаи кыргызов тесно связаны с кочевническим образом жизни, свойственным тюркским и монгольским народам. С кочевьем связано буквально все: праздники, народные ремесла, стихи и музыка, кухня и быт. И по сей день, несмотря на то что Кыргызстан является современным государством, народные традиции здесь любят, почитают и бережно передают от поколения к поколению.





...Мы уверены, пока век сменяется веком, пока эпоха следует за эпохой, пока жив будет кыргызский народ (и все человечество!), эпос «Манас» будет жить как сияющая вершина дерзновенного древнекыргызского духа...

Чингиз Айтматов



Читайте книгу

Устное и музыкальное творчество является очень важной частью национальной кыргызской культуры. Наиболее ярким ее выражением является самый большой эпос в мире - Манас. Данный эпос написанный в промежутке между XVI и XVII веками передавался устно вплоть до XX века, когда и был записан советскими исследователями. Манас - это огромное по объему произведение, которое насчитывает больше 500 000 строк текста. Повествует эпос о событиях XVI века, переселении кыргызов с Алтая на Тянь-Шань, борьбе с китайскими захватчиками и имеет по собой реальные исторические корни. Важно знать, что эпос исполняется совершенно особым способом. Сказители эпоса называются манасчи и способны воспроизводить текст эпоса по несколько суток кряду без перерыва. Очень часто такое сказительство сочетается под аккомпанемент кыргызского национального инструмента - комуза.



Смотреть фильм
«Вселенная Манаса»



Эпос «Манас» назван так по имени своего главного героя - богатыря, объединившего киргизов. «Манас» включён в список шедевров нематериального культурного наследия человечества ЮНЕСКО, а также в Книгу рекордов Гиннеса как самый объёмный эпос в мире.



В киргизском народном эпосе «Манас» описаны народные игры: «Эр сайыш», «Ат чабыш», «Жамбы атмай», «Куреш» и другие.

Эр сайыш (Поединок батыров)



Старинная киргизская народная конноспортивная игра, единоборство всадников, вооруженных деревянными пиками. По правилам игры соперники сближаются на полном скаку и пытаются ударом пики выбить друг друга из седла, либо заставить его коснуться земли любой частью тела.

Ат чабыш (Скачка на лошади)



«Конские скачки, - писал С. Е. Дмитриев, один из исследователей быта киргизского народа, - самое популярное развлечение у киргизов. Без скачек не обходится у них ни один праздник». Победителями в ат-чабыше выходят те, которые проводят большую и длительную подготовку к соревнованиям.

Жамбы атмай (Стрельба на скаку по мишени)



В прошлом мишенью служил слиток серебра - джамбы, который подвешивали за нитку на ветке дерева или жерди. Всадник с коня на скаку должен был стрелой сбить джамбу. В случае удачи он становился его обладателем.

Куреш (киргизская поясная борьба)



Один из самых популярных национальных видов спорта в Киргизии. Эта борьба имеет сходство с вольной борьбой.

ГОРДОСТЬ КИРГИЗИИ




Космонавт
Салижан
Шарипов

**Жизнь начиналась, подобная чуду.
Родина! Ты открывалась повсюду -
В малой травинке, в вершине крутой,
В горном потоке, прорвавшем запруду,
В радуге зыбкой, омытой дождем...
Петь я всегда о Киргизии буду!**

Райкан ШУКУРБЕКОВ



Актер
Болот
Шамшиев



Писатель
Чингиз
Айтматов



Балерина
Бюбюсара
Бейшеналиева

Чтобы узнать более подробную информацию, нажмите на представленную фотографию



КИРГИЗИЯ

Страна невиданных чудес:
Памирский тракт и серпантины,
Крутые склоны до небес,
Луга альпийские, долины.
Плывут надменно облака,
Туман густой стремится вниз,
Крутой обрыв, бурлит река
Свой нрав скрывая и каприз.
Чуть посветлело, солнца луч
Открыл таинственный узор,
Мелькнул мгновенно из-за туч
Рельеф величественных гор.
Над пропастью орёл парит,
Вдруг камнем падает к земле,
Сосредоточен, вниз глядит
И пропадает в чёрной мгле.
Не далеко, - рукой подать,
Символизируя кумира,
Стоит архар, красавец, стать,
Немой свидетель крыши мира.
Струится воздух как живой,
Волнует сердце и тревожит,
Зовёт к вершинам за собой
И впечатлениями множит.

Юрий Рочев

Интернет-ресурсы

1. Береги Кыргызстан : Информационный ресурс [Электронный ресурс] // manas.su : [сайт]. – Режим доступа : свободный.
2. Вселенная Манаса : Фильм [Электронный ресурс] // www.youtube.com : [сайт]. – Режим доступа : свободный.
3. Манас : Киргизский народный эпос [Электронный ресурс] // www.litres.ru : [сайт]. – Режим доступа : свободный.
4. Открытый Кыргызстан : Информационно-туристический интернет-портал, посвященный Кыргызстану и туристическим ресурсам [Электронный ресурс] // www.open.kg : [сайт]. – Режим доступа : свободный.
5. Чингиз Айтматов : Официальный веб-сайт [Электронный ресурс] // aitmatov.kg : [сайт]. – Режим доступа : свободный.

Презентацию подготовили: И. А. Моторина, Л. Б. Анисимова

Компьютерный дизайн: И. А. Моторина

Редактор: Л. Б. Анисимова

© МБУК «Поронайская ЦБС», 2020

Телефон: 8 (42431) 4-23-66

Наш сайт: //www.поронайская-цбс.рф